Koordinační situace 1:1000
4. Výkres

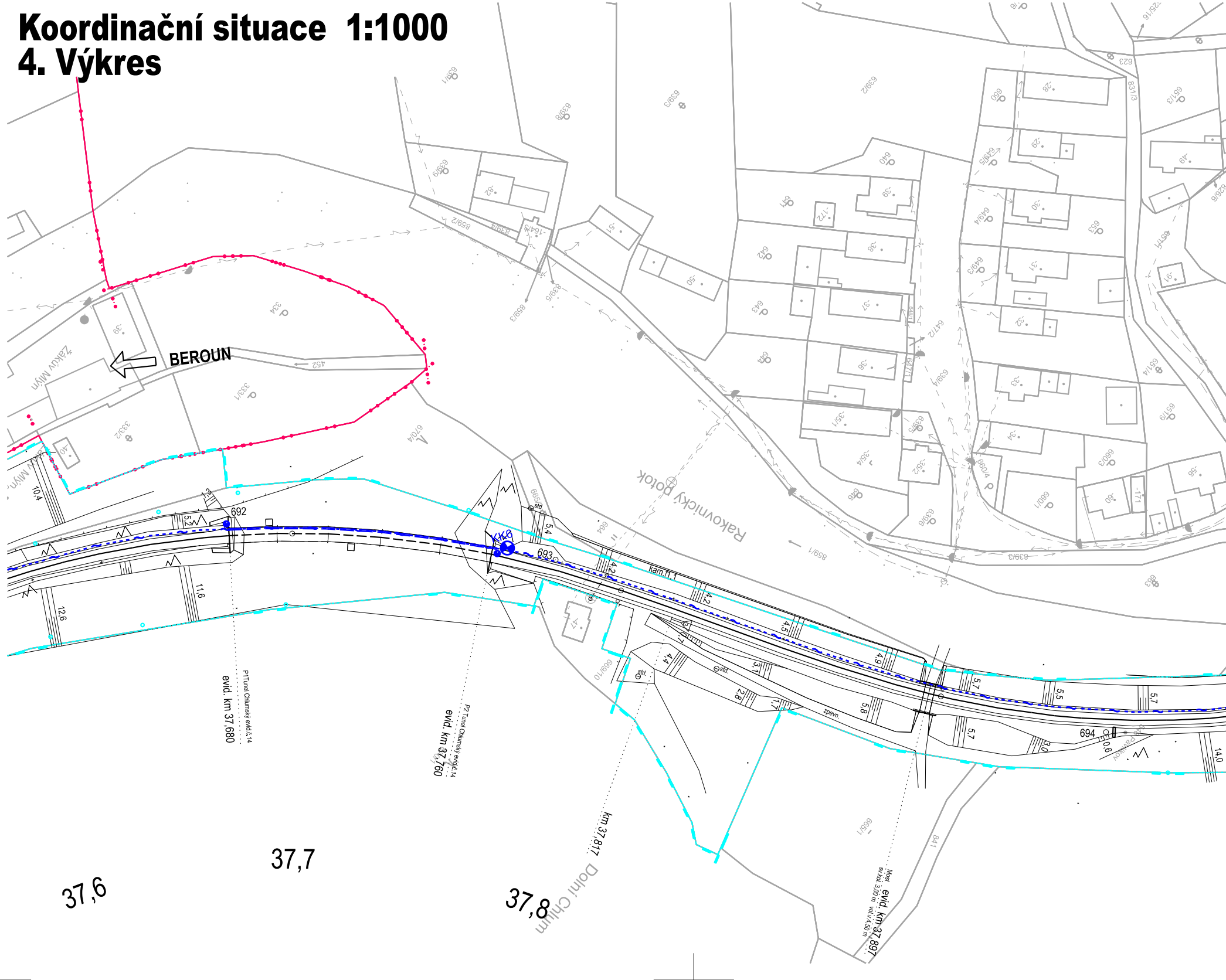
BEROUN
Zákův Mlýn
Rakovnický potok
Dolní Chlum
37,6
37,7
37,8
evid. km 37,680
P1 Tunel Chlumský evid.č.14
evid. km 37,760
P2 Tunel Chlumský evid.č.14
km 37,817
Most evid. km 37,897
sv.kol. 3,00 m volné 4,50 m
692
693
694
kam.11,1
zpevn.
std
10,4
12,6
11,6
5,2
5,4
4,2
4,5
4,9
5,7
5,5
5,7
14,0
4,4
3,1
2,8
1,7
5,8
5,7
3,0
0,6
452
334
333/1
333/2
670/4
665
664
859/1
859/2
859/3
839/3
639/1
639/2
639/3
639/8
639/9
640
641
642
643
644
646
647/1
647/2
649/1
649/2
649/3
649/4
649/5
650
651/3
651/4
651/9
653
659/1
659/10
660/1
660/3
660/4
663
841
623
831/3

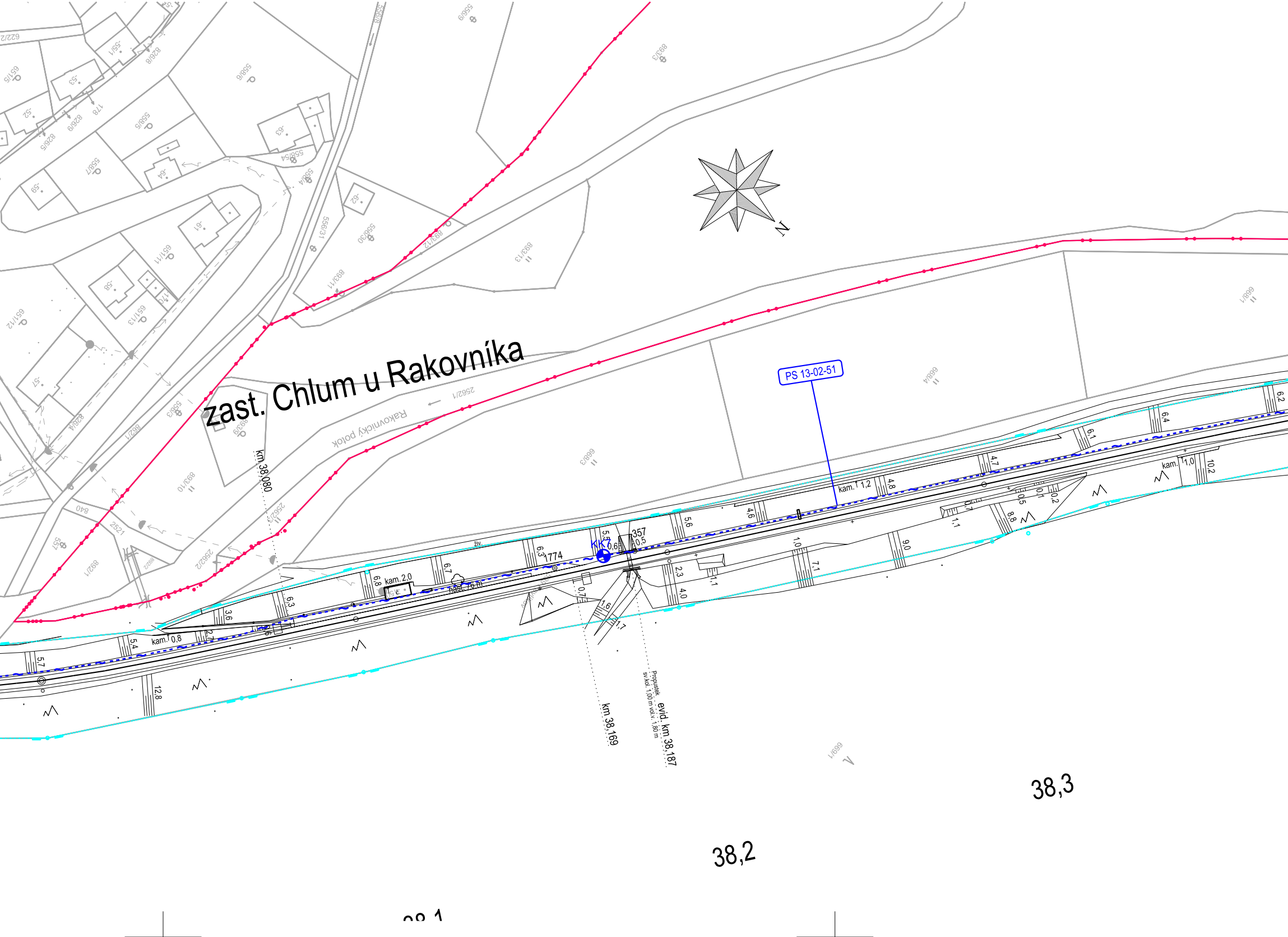
zast. Chlum u Rakovníka
PS 13-02-51
KK7
km 38,080
km 38,169
evid. km 38,187
Propustek sv.kol. 1,00 m výš. 1,80 m
Rakovnický potok
2562/1
2562/2
kam. 2,0
kam. 0,8
kam. 1,2
kam. 1,0
zast. 76 m
1774
357
živ.
893/12
893/13
893/11
893/10
893/3
898/3
898/4
898/1
556/9
556/8
556/31
556/30
556/34
651/11
651/13
651/12
840
2521
38,3
38,2
38,1
N

Legenda koordinační situace:

- hranice drážního pozemku
- hranice katastrálního území
- stávající stav
- stávající hranice parcel katastrální mapy
- nové řešení stavebních objektů koleje, pozemní objekty, nástupiště
- demolice/demontáž
- S 207 kanalizační sběrače/ trativody vč. šachet
- směrová a výšková úprava koleje
- čištění štěrkového lože
- Z Z zabezpečovací zařízení
- sdělovací zařízení
- silnoproudé vedení
- oplocení
- Sc413 prvky zab.zař. (návěstidla)
- EOV prvky silnoproudého vedení (osvětlovací stožáry, věže a EOV)
- prvky informačního systému (kamery, rozhlas a informační tabule)

Legenda stávajících inž. sítí:

- Vedení slaboproudých zařízení
- Vedení jednotného kan. potrubí
- Vedení splaškového kan. potrubí
- Vedení dešťového kan. potrubí
- Plynovod vysokotlaký
- Plynovod středotlaký
- Plynovod nízkotlaký
- Vedení silnoproudých VVN zařízení
- Vedení silnoproudých VN zařízení
- Vedení silnoproudých NN zařízení
- Optický kabel

Seznam SO/PS

PS 13-02-51 Lašovice - Rakovník, TK

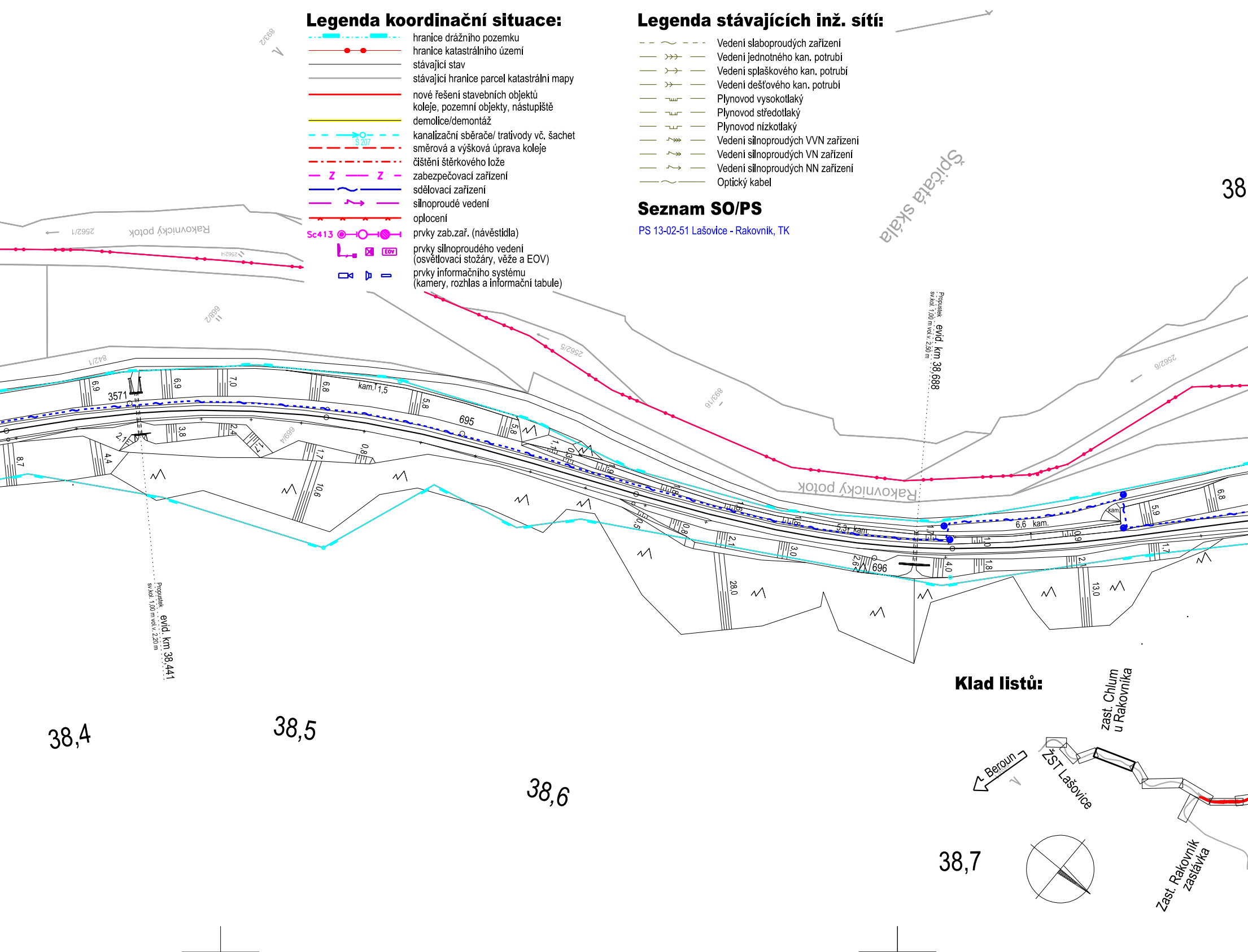
38
Spičatá skála
Rakovnický potok
2562/1
2562/4
893/2
669/2
842/1
2562/5
893/16
2562/6
669/4
3571
695
696
kam. 1,5
5,3 kam.
6,6 kam.
kam.
6,9
7,0
6,8
5,8
3,8
2,4
4,4
8,7
10,6
28,0
13,0
Propustek sv.kol. 1,00 m vol.v. 2,50 m evid. km 38,688
Propustek sv.kol. 1,00 m vol.v. 2,20 m evid. km 38,441
38,4
38,5
38,6
38,7
Klad listů:
Beroun
ŽST Lašovice
zast. Chlum u Rakovníka
Zast. Rakovník zastávka

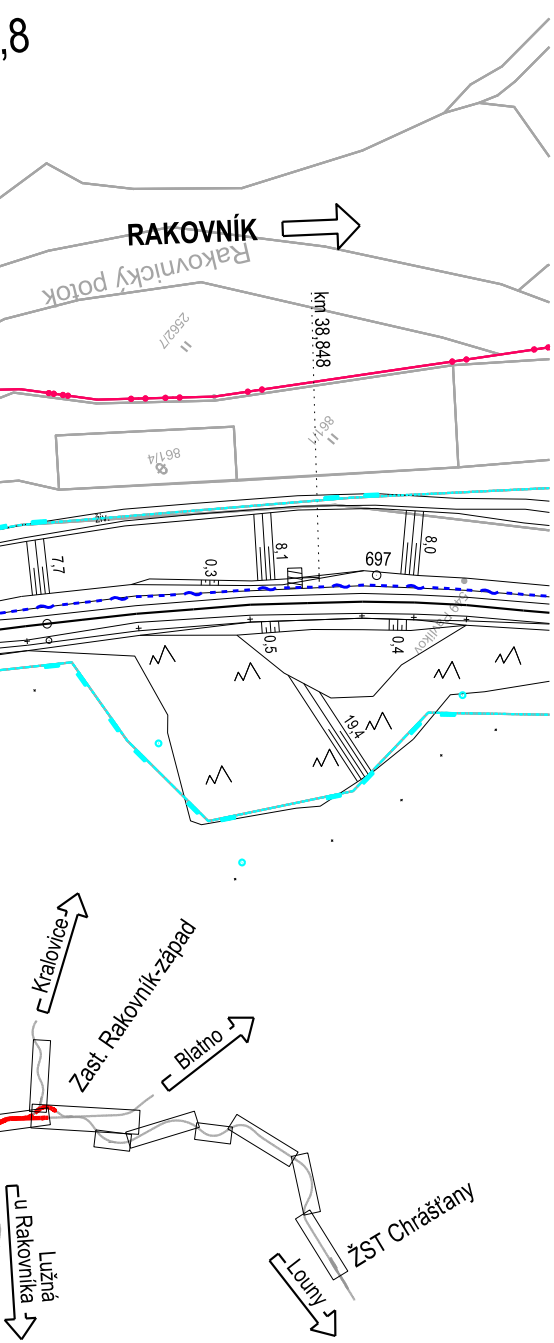
,8
RAKOVNÍK
Rakovnický potok
km 38,848
2562/7
861/1
861/4
7,7
0,3
8,1
697
8,0
0,5
0,4
19,4
Kralovice
Zast. Rakovník-západ
Blatno
ŽST Chrášťany
Louny
Lužná u Rakovníka

Ministerstvo dopravy
Státní fond dopravní infrastruktury

Jiná ověření:

Paré:

Orientační schéma:

Beroun
ŽST Lašovice
ŽST Rakovník
Zast. Rakovník-západ
Blatno
Louny
ŽST Chrášťany

Razítko oprávněné osoby:

Podpis: Datum:

Revize:	Datum:	Popis:	Kontroloval:
P01	16.4.2024	Odevzdání dokumentace k připomínkovému řízení	Ing. Jan Lehnert
001	26.11.2024	Odevzdání dokumentace se zapracovanými připomínkami	Ing. Jan Lehnert

Stavebník/Investor:	**Správa železnic, státní organizace**
Adresa:	**Dlážděná 1003/7, 110 00 Praha 1**
Zástupce investora:	Stavební správa západ
Adresa:	Ke Štvanici 656/3, 186 00, Praha 8

SPRÁVA ŽELEZNIC

Zhotovitel díla:	**Valbek, spol. s r.o.**
Adresa:	V Olšinách 2300/75, 100 00 Praha 10
Kontakt:	T: +420 221 592 050 E: info@valbek.cz
Zhotovitel části/objektu:	**MORAVIA CONSULT Olomouc a.s.**
Adresa:	Legionářská 1085/8, 779 00 Olomouc
Kontakt:	T: +420 585 570 444 E: moravia@moravia.cz

Valbek

MCO MORAVIA CONSULT Olomouc a.s.

Hlavní projektant (HIP): **Ing. Jan Bušovský, Dr.** Specialista: **Ing. Marcela Dubská**

Název stavby/akce:	**„Modernizace ŽST Rakovník"**	Označení investora: **S631500849** Zakázka: **20PH61019**
Název části:	SITUAČNÍ VÝKRESY	Označení části: **C**
Název objektu/dílčí části:	**Koordinační situační výkres**	Označení objektu/komplexu: **C.3**
Název přílohy:	**Koordinační situace 4**	Číslo přílohy (typ/pořadí): **2. 004**
Název dílčí části přílohy:	**situace km 37,600 - 38,800**	

Odpovědný projektant: Ing. Marcela Dubská	Zpracovatel přílohy: Ing. Marcela Dubská	Měřítko: 1:1000 Formáty: 7x A4	Stupeň dokumentace: **PDPS**
Kraj: Středočeský	Katastrální území: Rakovník 739081, dále dle příloh	TUDU: 0761 I1	Smluvní datum zpracování: **26.11.2024**

Označení investora:	Stupeň dokumentace:	Část:	Objekt:	Podobjekt:	Příloha:	Revize:
S631500849	_PDPS	_XXXC3	_XXXXXXXX	–XX	_2_004	_001

DOKUMENT LZE UŽÍVAT POUZE VE SMYSLU PŘÍSLUŠNÉ SMLOUVY O DÍLO. ŽÁDNÁ JEHO ČÁST NEMŮŽE BÝT DLE ZÁKONA č.121/2000 Sb. KOPÍROVÁNA NEBO JINAK ROZŠIŘOVÁNA BEZ SOUHLASU MORAVIA CONSULT Olomouc a.s.